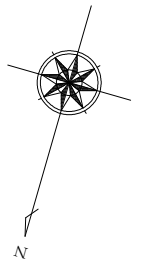


計画平面図 S=1:500

1工区 新浜勝浦線(上り下り)
徳島市多家良町北開

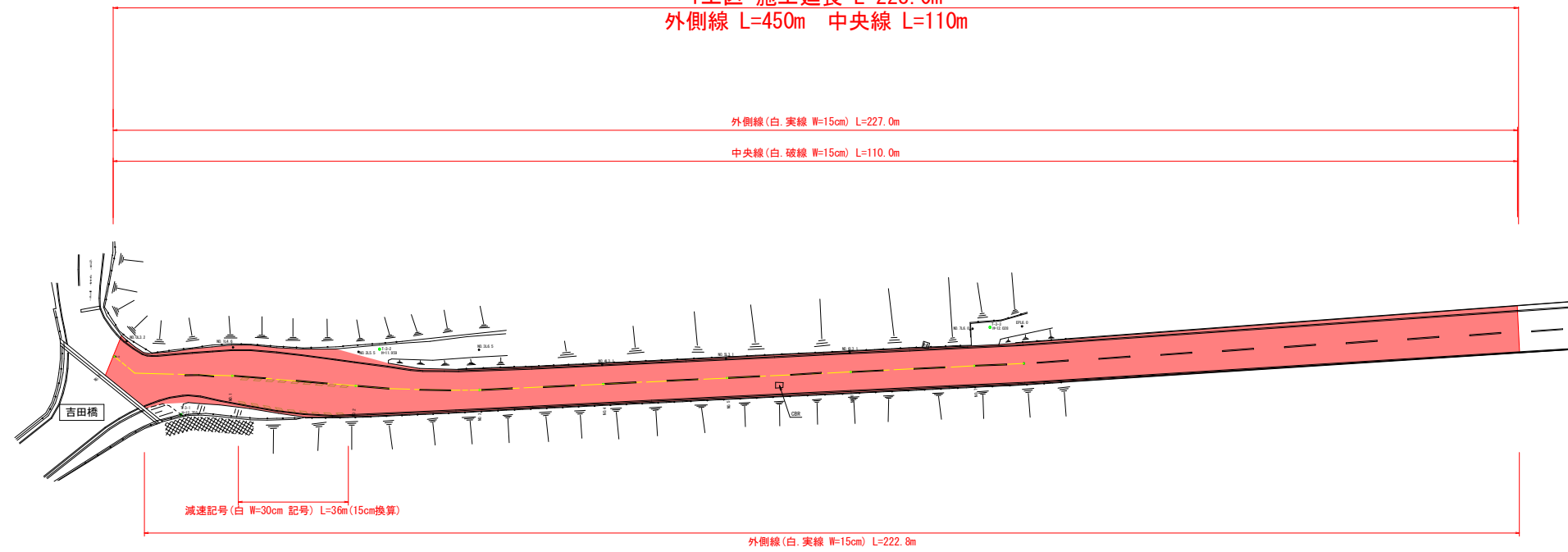


全体工事概要

施工延長 L=426.0m

外側線 L=630m 中央線 L=110m

1工区 施工延長 L=228.0m
外側線 L=450m 中央線 L=110m



実施設計図面

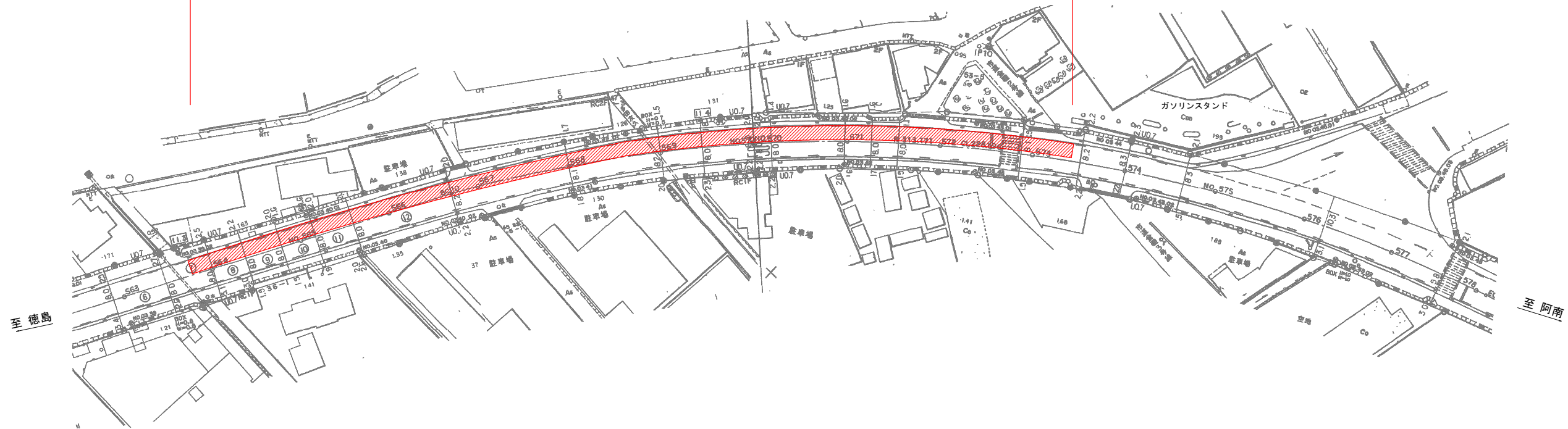
工事名	R1徳土 新浜勝浦線他 徳・多家良他 区画線工事		
路線名等	新浜勝浦線他		
工事箇所	徳島市多家良町北開他		
図面名	計画平面図(1工区)		
縮尺	1:500	図面番号	1/2
会社名			
事業者名	徳島県東部県土整備局徳島庁舎		

計画平面図 S=1/500

2工区 徳島小松島線(下り)
小松島市金磯町

2工区 施工延長 L=198.0m
外側線 L=180m

外側線(白:実線 W=15cm) L=180.0m ドットライン(白:破線 W=30cm) L=9.0m 横断歩道(白:ゼブラ W=45cm) L=9.0m



実施設計図面

工事名	R1徳土 新浜勝浦線他 徳・多家良他 区画線工事		
路線名等	新浜勝浦線他		
工事箇所	徳島市多家良町北開他		
図面名	計画平面図(2工区)		
縮尺	1:500	図面番号	2/2
会社名			
事業者名	徳島県東部県土整備局徳島庁舎		